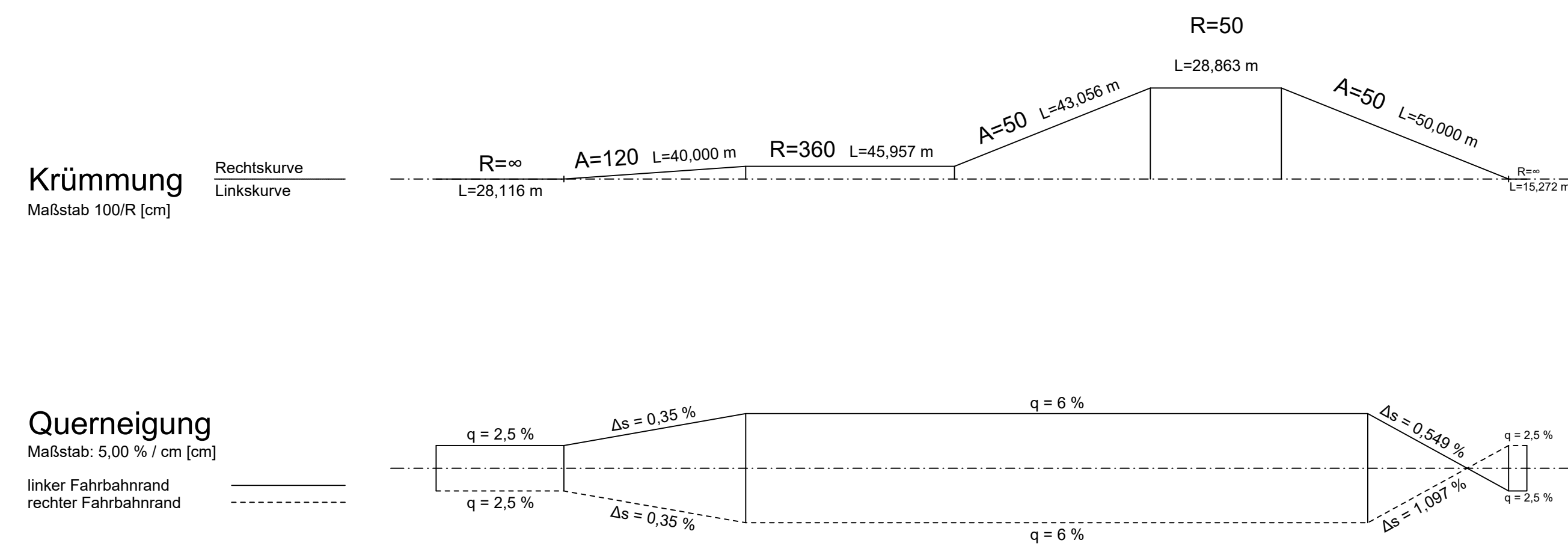
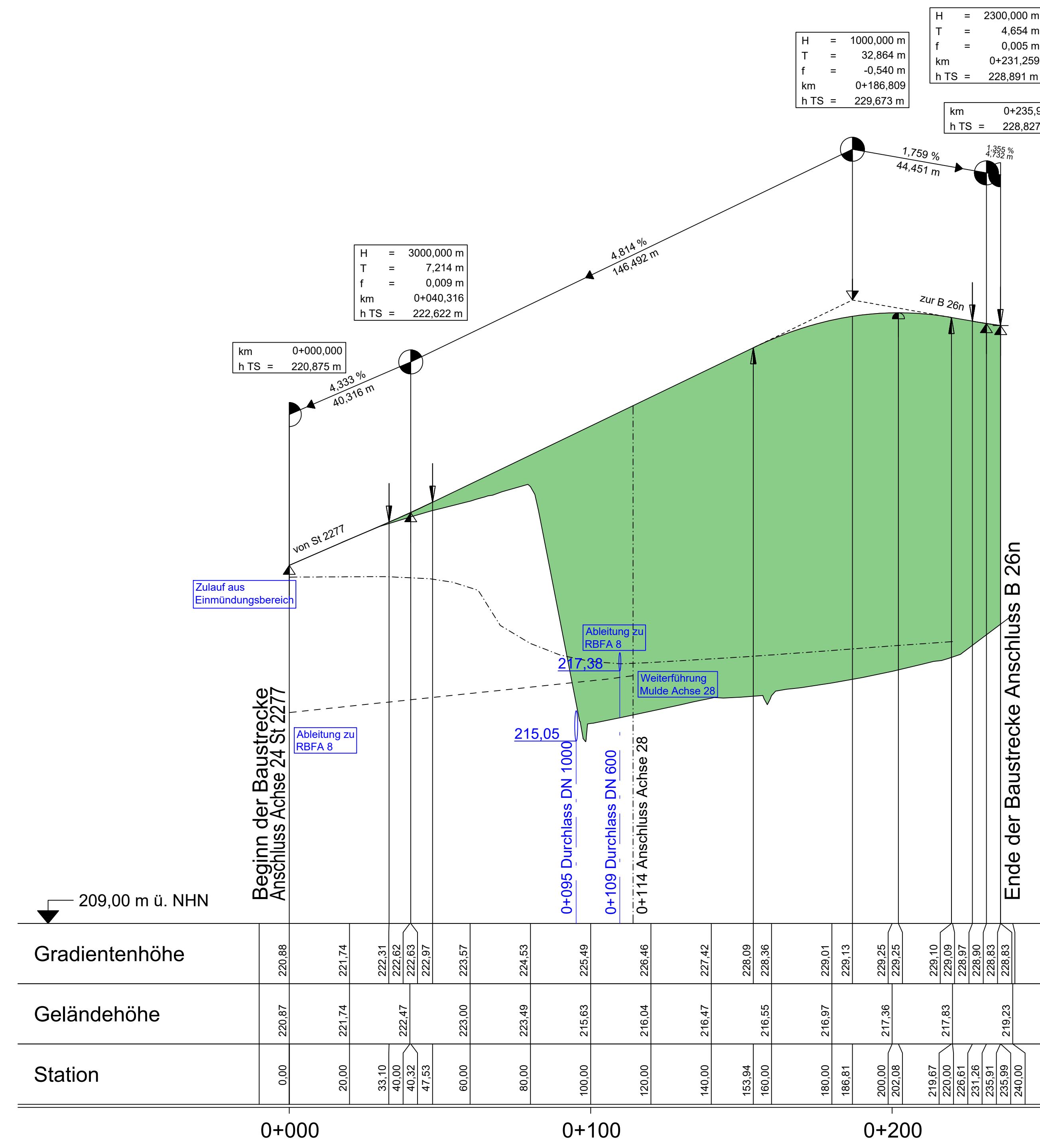
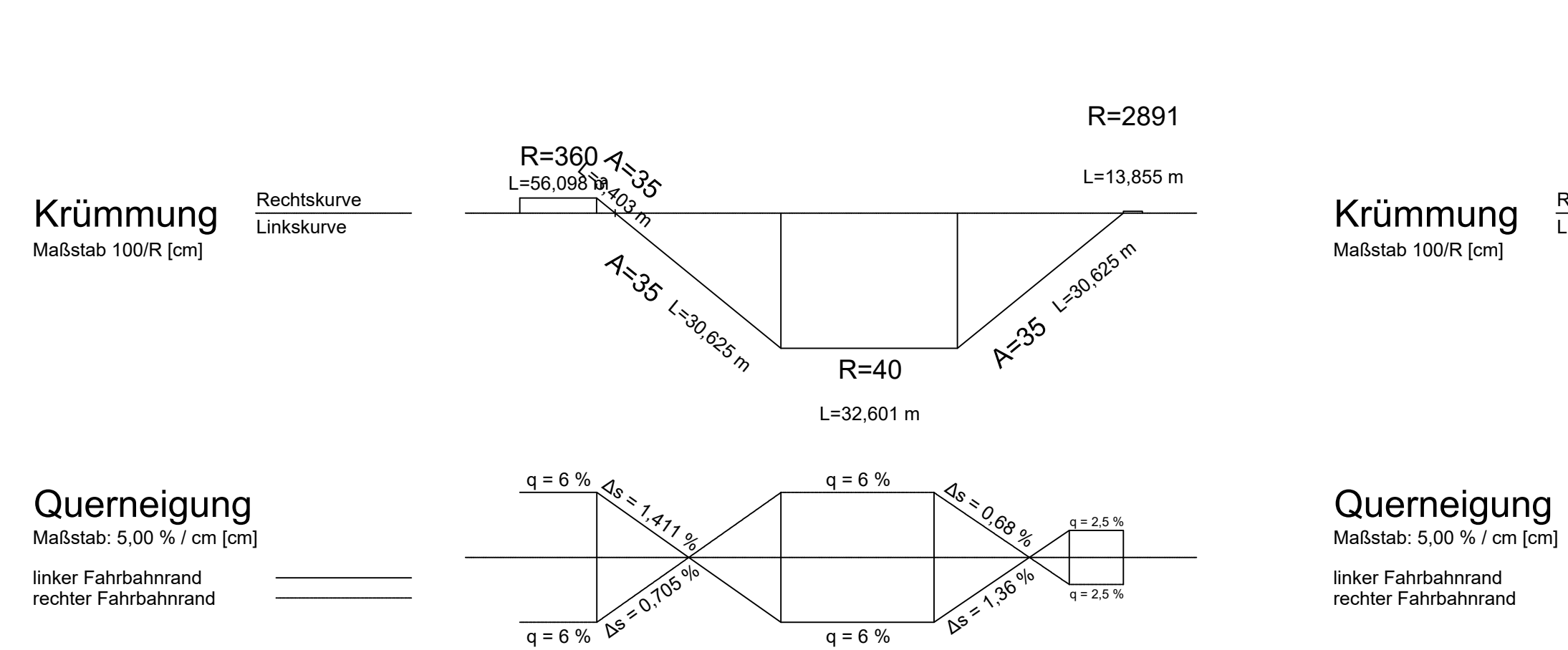
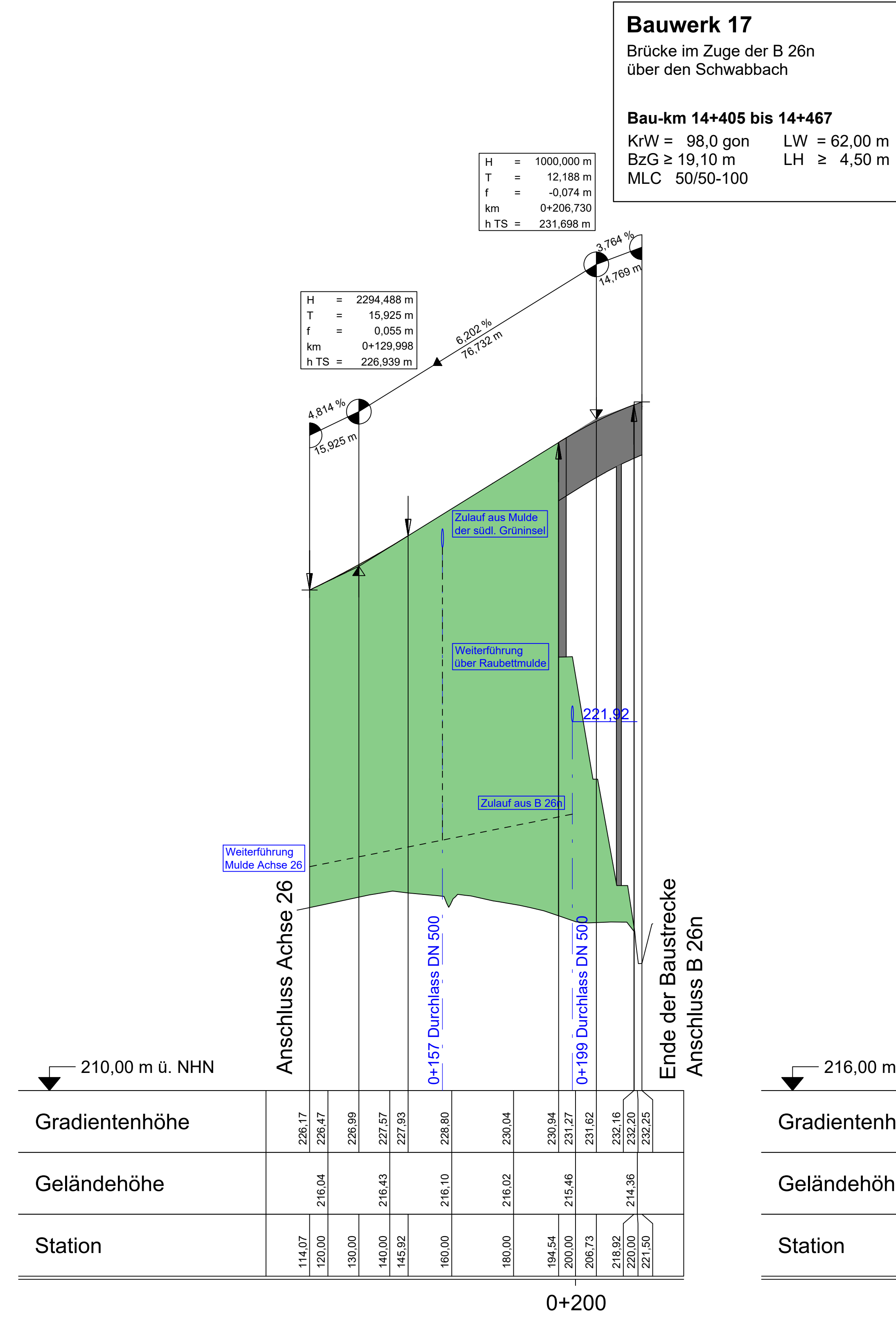


AS Arnstein - Ost

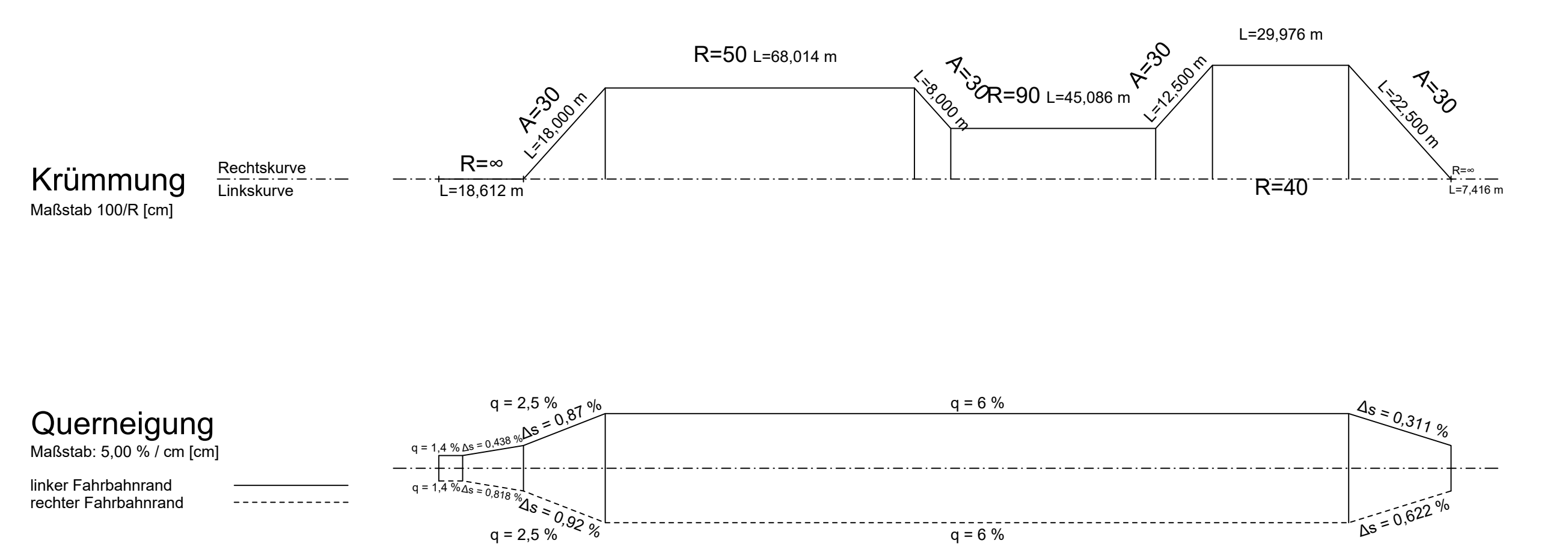

SW Quadrant
Rampe R10, Achse 26
St 2277 - B 26n



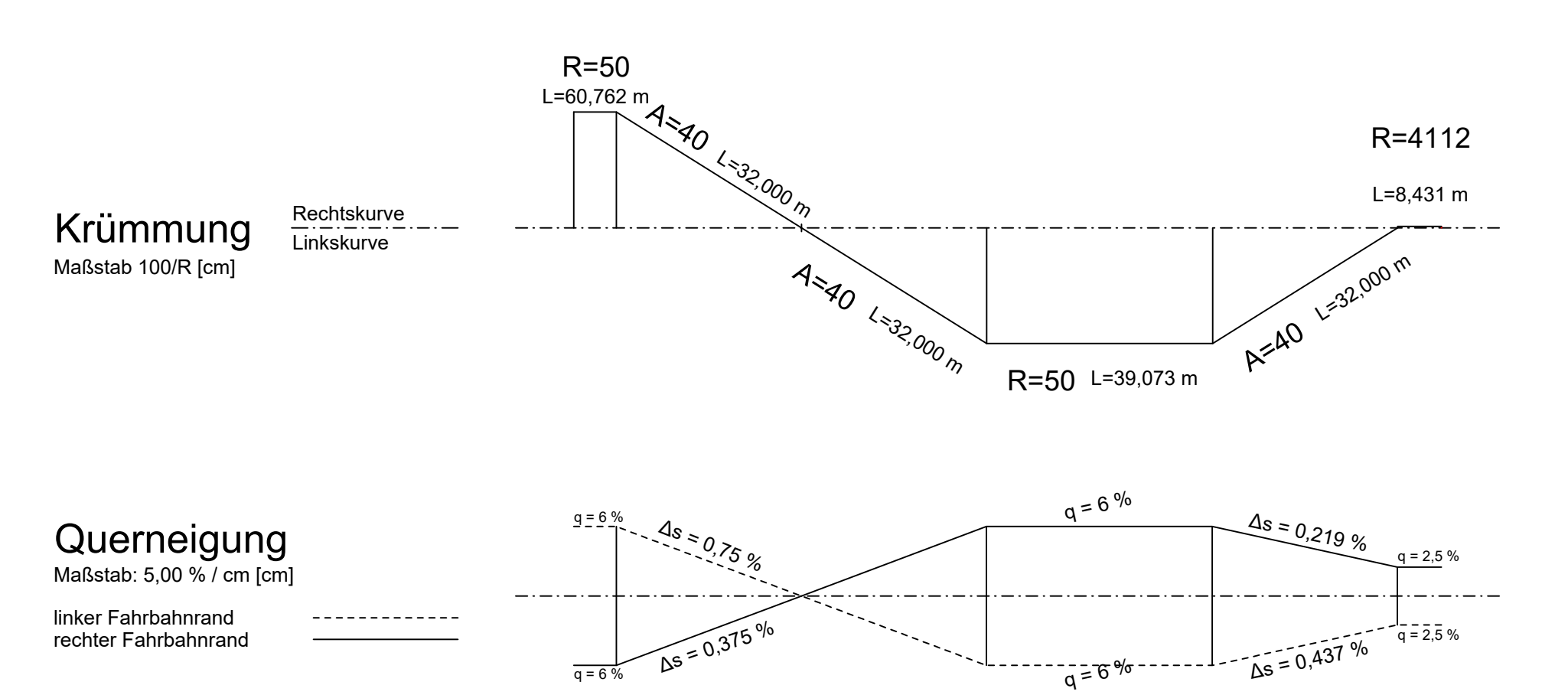
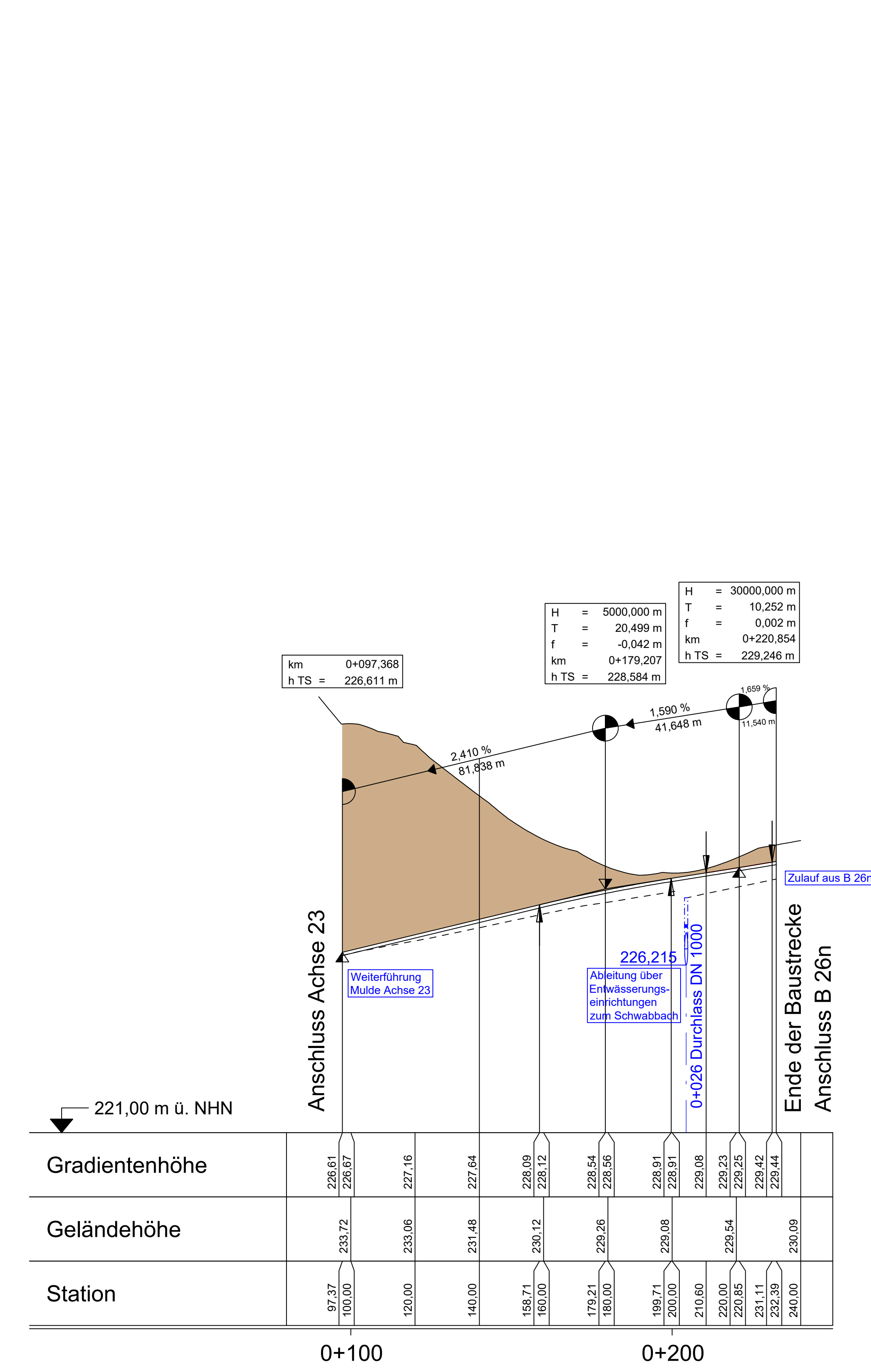
SW Quadrant
Rampe R10, Achse 28
Achse 26 - B 26n



NO Quadrant
Rampe R20, Achse 23
St 2277 - B 26n

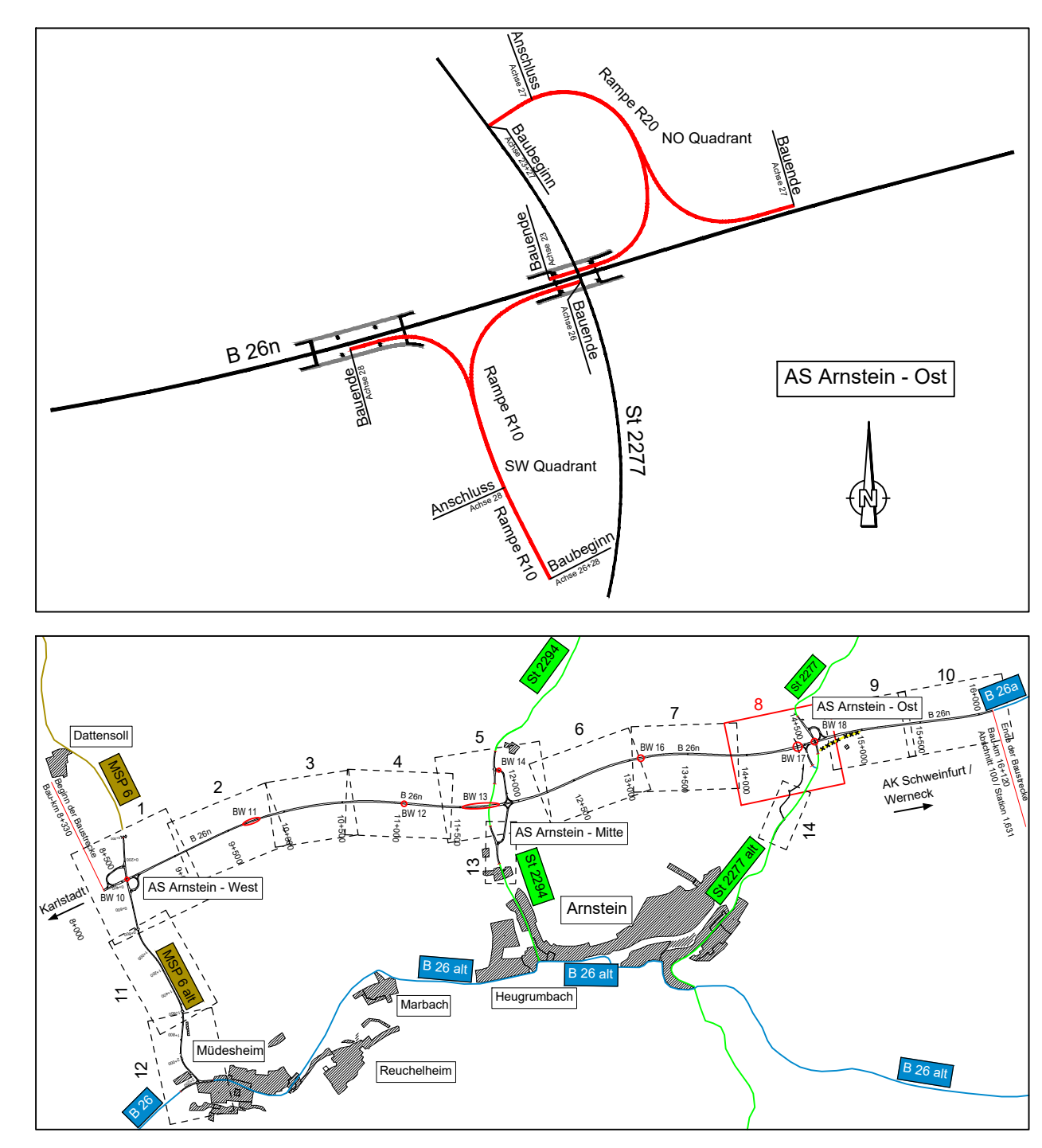
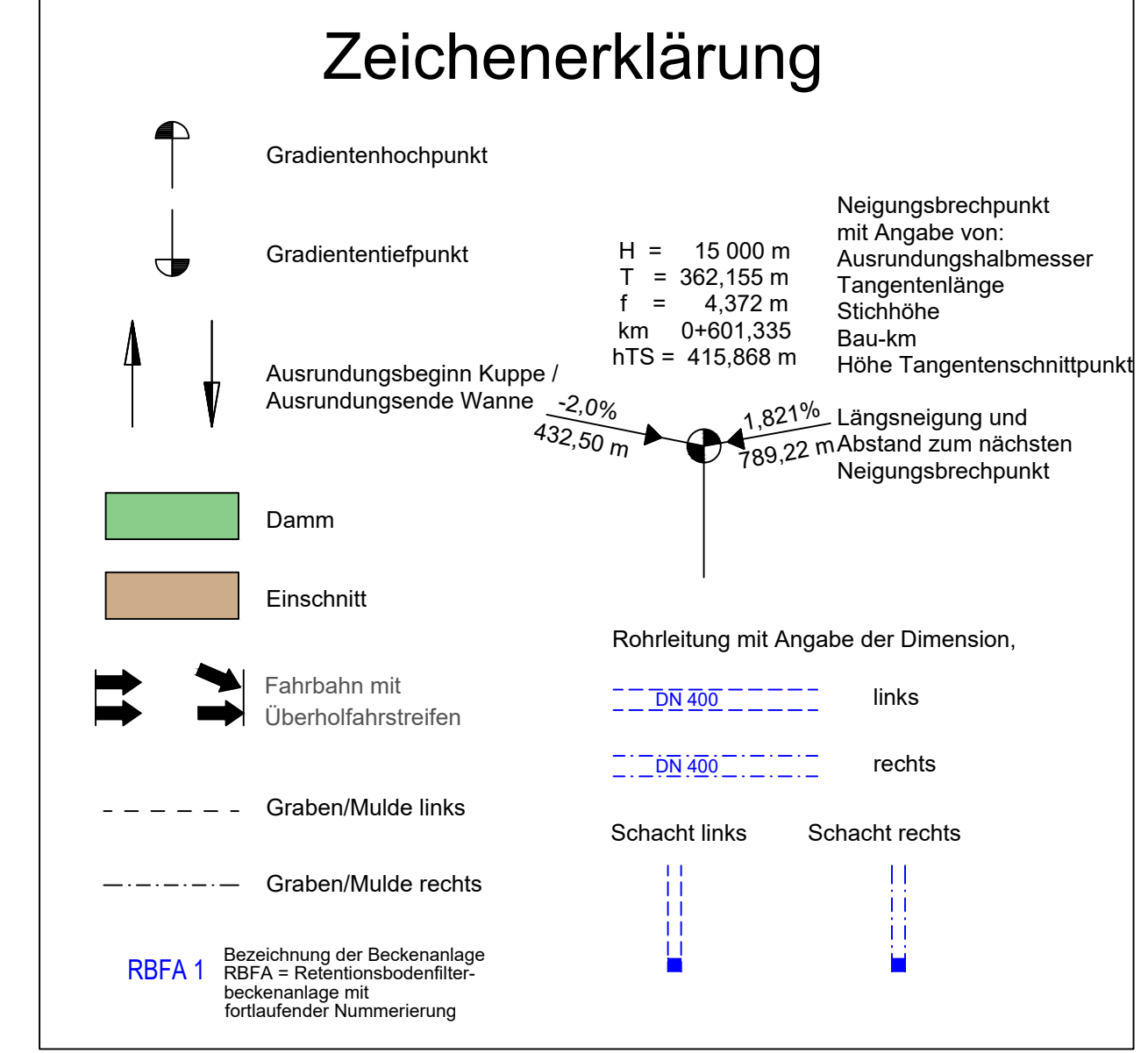


NO Quadrant
Rampe R20, Achse 27
Achse 23 - B 26n



Bauwerk 17
Brücke im Zuge der B 26n
über den Schwabbach

Bau-km 14+405 bis 14+467
KrW = 98,0 gon LW = 62,00 m
BzG ≥ 19,10 m LH ≥ 4,50 m
MLC 50/50-100



Verfasser des Feststellungsentwurfes:	Datum	Zeichen
WEYRAUTHER INGENIEURGESELLSCHAFT mbH BEAT BAUMBURG - MARKUSSTRASSE 2 TEL.: 0951/980040 - FAX: 0951/98004444	Juni 2021	SS
geprüft:	Juni 2021	PR
gezeichnet:		
gezeichnet:	Juli 2021	PD
PSP-Nr.:		
Projekt: 26n-Kanalst. AK Schweinfurt / Wemack		

Staatliches Bauamt Würzburg	bearbeitet:	
Waldenburgerstraße 6 97082 Würzburg	gezeichnet:	
TEL.: 0931/980-05, Fax: 0931/980-2777, E-Mail: poststelle@stbawm.bayern.de	geprüft:	Juli 2021
	PSP-Nr.:	
	Projekt: 26n-Kanalst. AK Schweinfurt / Wemack	

Nr.:	Art der Änderung	Datum	Zeichen

FESTSTELLUNGSENTWURF

Staatsbauverwaltung Freistaat Bayern	Unterlage / Blatt-Nr.:	6 / 20
Staatliches Bauamt Würzburg	Höhenplan	Rampen AS Arnstein - Ost
Strasse / Abschn.-Nr. / Station: MSP 6 / 100 / 4.367 - B 26n / 100 / 1.631	Maßstab:	1 : 1.000/100
PROJUS-Nr.: 091725010		

Neubau der B 26n
Karlstadt - AK Schweinfurt / Wemack, Bauabschnitt 1
Bau-km 8+330 - Bau-km 16+120

aufgestellt:
Staatliches Bauamt Würzburg

gezeichnet:
Andreas Hecker, Baufriseur
Würzburg, dem 06.07.2021

Der Vermessung / Planung liegt das Höhensystem DHHN16 (NNH-Höhen; Stäb. 170) zugrunde.